

GMINA WIEJSKA JUCHNOWIEC KOŚCIELNY POWIAT BIAŁOSTOCKI

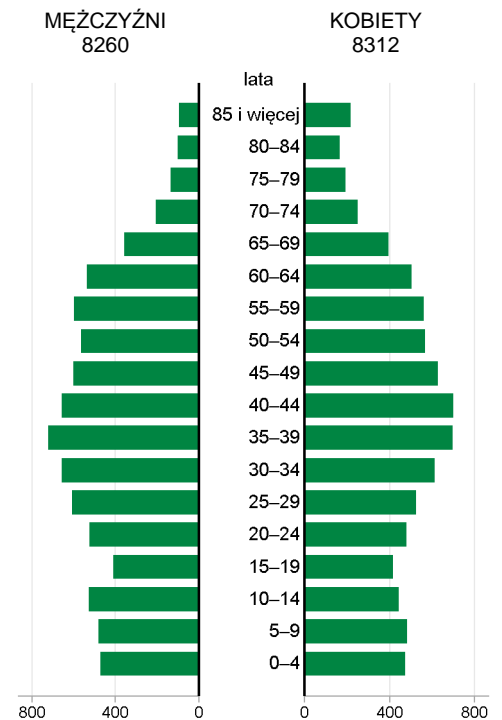
2019	Liczba	miejsowości	51
		sołectw	47
	Powierzchnia w km ²		171

Wybrane dane statystyczne	2017	2018	2019	Powiat 2019
Ludność	16058	16337	16572	149611
Ludność na 1 km ²	93	95	96	50
Kobiety na 100 mężczyzn	101	100	101	103
Ludność w wieku nieprodukcyjnym na 100 osób w wieku produkcyjnym	53,8	55,1	57,0	62,0
Dochody ogółem budżetu gminy na 1 mieszkańca w zł	4214	4924	6385	5267
Wydatki ogółem budżetu gminy na 1 mieszkańca w zł	4181	5722	6521	5168
Turystyczne obiekty noclegowe ^a	2	2	2	31
Mieszkania oddane do użytkowania na 10 tys. ludności	74	111	75	79
Pracujący ^b na 1000 ludności	249	257	255	154
Udział bezrobotnych zarejestrowanych w liczbie ludności w wieku produkcyjnym (w %)	4,6	3,8	3,6	4,3
Ludność – w % ogółu ludności – korzystająca z instalacji:				
wodociągowej	92,5	92,6	92,8	89,3
kanalizacyjnej	64,6	65,1	67,7	61,5
gazowej	43,3	56,4	60,4	23,5
Podmioty gospodarki narodowej w rejestrze REGON na 10 tys. ludności w wieku produkcyjnym	1734	1798	1908	1552

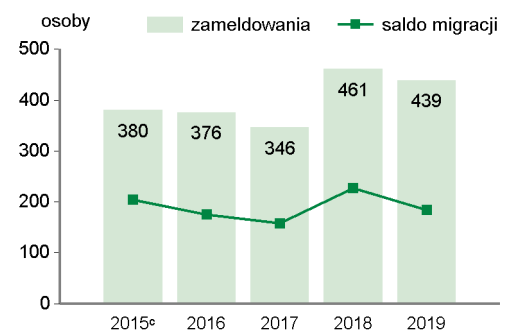
Wybrane dane demograficzne w 2019 r.	Powiat	Gmina	Powiat=100
Ludność	149611	16572	11,1
w tym kobiety	75785	8312	11,0
Urodzenia żywe	1411	184	13,0
Zgony	1482	119	8,0
Przyrost naturalny	-71	65	.
Saldo migracji ogółem	1456	184	.
Ludność w wieku:			
przedprodukcyjnym	27366	3397	12,4
produkcyjnym	92361	10557	11,4
poprodukcyjnym	29884	2618	8,8

LUDNOŚĆ

Ludność według płci i grup wieku w 2019 r.

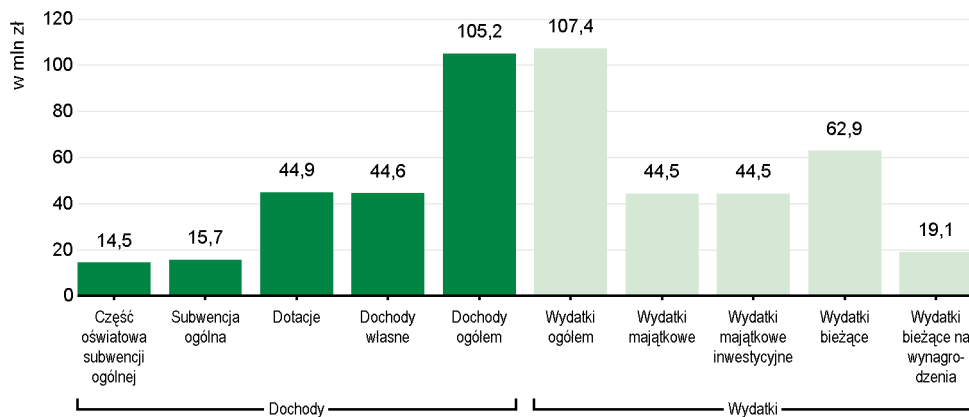


Migracje ludności na pobyt stały



^a Dane dotyczą obiektów posiadających 10 i więcej miejsc noclegowych. Stan w dniu 31 lipca. ^b Bez podmiotów gospodarczych o liczbie pracujących do 9 osób oraz gospodarstw indywidualnych w rolnictwie. ^c W przypadku migracji zagranicznych dane dotyczą 2014 r.

Dochody i wydatki budżetu gminy według rodzajów w 2019 r.



Środki w dochodach budżetu gminy na finansowanie i współfinansowanie programów i projektów unijnych w 2019 r.

**21,1
mln zł**

W 2019 r. wydatki w dziale "Oświata i wychowanie" wyniosły **27634** tys. zł

Struktura dochodów budżetu gminy według działów	2017	2018	2019
OGÓŁEM	100,0	100,0	100,0
Rolnictwo i łowiectwo	1,0	0,9	2,5
Transport i łączność	0,8	8,0	17,6
Gospodarka mieszkaniowa	1,7	0,9	0,6
Administracja publiczna	0,2	0,1	0,1
Bezpieczeństwo publiczne i ochrona przeciwpożarowa	0,1	0,0	0,0
Różne rozliczenia	21,3	19,5	17,6
Oświata i wychowanie	2,7	5,0	3,9
Pomoc społeczna	2,0	1,7	1,1
Pozostałe zadania w zakresie polityki społecznej	-	-	-
Edukacyjna opieka wychowawcza	0,2	0,2	0,1
Rodzina	23,1	20,1	19,9
Gospodarka komunalna i ochrona środowiska	5,4	5,2	4,6
Kultura i ochrona dziedzictwa narodowego	0,0	0,0	0,0
Kultura fizyczna	0,0	0,0	0,0
Dochody od osób prawnych, od osób fizycznych i od innych jednostek nieposiadających osobowości prawnej	41,4	38,2	31,7
Pozostałe	0,1	0,2	0,3

Struktura wydatków budżetu gminy według działów	2017	2018	2019
OGÓŁEM	100,0	100,0	100,0
Rolnictwo i łowiectwo	1,5	10,9	9,3
Transport i łączność	21,1	26,3	27,1
Gospodarka mieszkaniowa	0,9	1,6	0,6
Administracja publiczna	6,7	5,0	4,7
Bezpieczeństwo publiczne i ochrona przeciwpożarowa	0,6	0,5	0,4
Różne rozliczenia	0,0	0,0	0,1
Oświata i wychowanie	33,0	23,5	25,7
Pomoc społeczna	3,8	2,9	2,4
Pozostałe zadania w zakresie polityki społecznej	0,1	0,1	0,1
Edukacyjna opieka wychowawcza	1,2	0,8	0,6
Rodzina	23,4	17,4	19,5
Gospodarka komunalna i ochrona środowiska	4,5	6,4	5,0
Kultura i ochrona dziedzictwa narodowego	2,0	3,7	2,7
Kultura fizyczna	0,8	0,5	1,1
Działalność usługowa	-	-	-
Ochrona zdrowia	0,3	0,3	0,2
Pozostałe	0,1	0,1	0,5

REGON

Podmioty gospodarki narodowej w rejestrze REGON w 2019 r.	Powiat	Gmina
OGÓŁEM	14334	2014
w tym w sektorze: rolniczym	338	28
przemysłowym	1510	175
budowlanym	2444	320
na 10 tys. ludności	958	1215
Osoby fizyczne prowadzące działalność gospodarczą na 10 tys. ludności	790	1008

MIESZKANIA

Mieszkania oddane do użytkowania	2018	2019
OGÓŁEM	180	124
w tym: indywidualne ^a	118	114
przeznaczone na sprzedaż lub wynajem ^b	14	10

^a Przeznaczone na użytek własny inwestora. ^b Łącznie z budownictwem indywidualnym przeznaczonym na sprzedaż lub wynajem.

Zasoby mieszkaniowe	2018	2019
Mieszkania ^a	6284	6404
Przeciętna powierzchnia użytkowa ^a 1 mieszkania w m ²	93	94
Liczba wypłaconych dodatków mieszkaniowych	353	270
Zaległości w opłatach za mieszkanie w zasobach gminnych w tys. zł	3,6 ^b	.
Liczba lokali socjalnych ^c	4	4

^a Na podstawie bilansów zasobów mieszkaniowych. ^b Dane za okres od początku powstania zaległości do końca okresu sprawozdawczego. ^c W 2018 r. - stan w dniu 31 grudnia; w 2019 r. - stan w dniu 20 kwietnia.

Długość ścieżek rowerowych w 2019 r.: **8,6** km

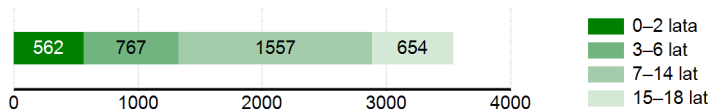
Udział powierzchni objętej obowiązującymi miejscowymi planami zagospodarowania przestrzennego w powierzchni ogółem w 2019 r. wyniósł **8,8%**

WYCHOWANIE I EDUKACJA

Żłobki	2017	2018	2019
Żłobki i kluby dziecięce	4	4	4
Dzieci przebywające w żłobkach i klubach dziecięcych (w ciągu roku)	113	130	137

Edukacja	2017/18	2018/19	2019/20
Placówki wychowania przedszkolnego	6	6	5
w tym przedszkola	3	5	4
Miejsca w przedszkolach	301	551	436
Dzieci w placówkach wychowania przedszkolnego	468	552	580
w tym w przedszkolach	320	533	559
Szkoły podstawowe	3	3	3
Uczniowie szkół podstawowych	1071	1255	1277
Gimnazja	1	1	-
Uczniowie szkół gimnazjalnych	328	160	-
Liczba uczniów przypadająca na 1 oddział w szkołach:			
podstawowych	21	21	21
gimnazjalnych	23	23	-

Ludność według wybranych grup wieku w 2019 r.

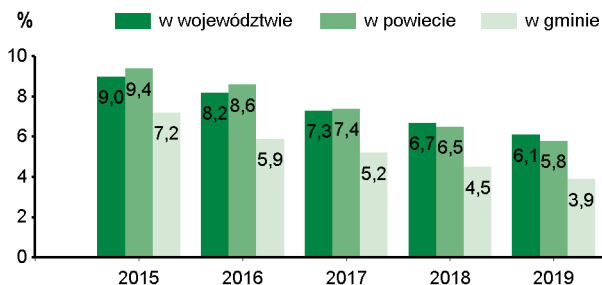


OCHRONA ZDROWIA I POMOC SPOŁECZNA

2019	Powiat	Gmina
Przychodnie	70	6
Liczba osób przypadających na 1 przychodnię	2137	2762
Porady podstawowej opieki zdrowotnej udzielone na 1 mieszkańca	4,0	4,0

W 2019 r. wydatki w działach "Pomoc społeczna" i "Pozostałe zadania w zakresie polityki społecznej" wyniosły **2678,6** tys. zł

Udział osób korzystających ze środowiskowej pomocy społecznej w ludności ogółem



Świadczenie wychowawcze RODZINA 500+ w 2019 r.	Powiat	Gmina
Przeciętna miesięczna liczba : rodzin pobierających świadczenie ^a dzieci, na które rodziny pobierają świadczenie:	9998	1220
od 1 stycznia do 30 czerwca	15419	1790
od 1 lipca do 31 grudnia	24463	2929
Wyплаты świadczeń w tys. zł	125249,2	15421,0

a Dane dotyczą okresu od 1 stycznia do 30 czerwca.

W 2019 r. wydatki na przeciwdziałanie alkoholizmowi wyniosły **191** tys. zł

KULTURA, SPORT

Biblioteki w 2019 r.	Powiat	Gmina
Biblioteki i filie	31	2
Czytelnice w bibliotekach publicznych	13754	1637
Wypożyczenia księgozbioru na 1 czytelnika w wol.	21	15

Instytucje kultury ^a w 2019 r.	Powiat	Gmina
Placówki	24	1
Imprezy	1042	68
Uczestnicy imprez	154972	7942
Grupy artystyczne	106	5
Członkowie grup artystycznych	1273	78
Koła/kluby/sekcje	174	29
Członkowie kół/klubów/sekcji	2504	323

a Centra, domy i ośrodki kultury, kluby i świetlice.

Kluby sportowe w 2018 r.	Powiat	Gmina
Kluby	59	8
Członkowie	3645	425
Ćwiczący	3537	561
Trenerzy	89	13
Instruktorzy sportowi	69	18

RYNEK PRACY

2019	Powiat	Gmina
Pracujący ^a	23107	4219
Bezrobotni zarejestrowani	3961	379
w tym kobiety w %	47,4	50,7
Udział bezrobotnych zarejestrowanych w liczbie ludności w wieku produkcyjnym w %	4,3	3,6
Udział zarejestrowanych bezrobotnych kobiet w liczbie kobiet w wieku produkcyjnym w %	4,4	3,9

a Bez podmiotów gospodarczych o liczbie pracujących do 9 osób oraz gospodarstw indywidualnych w rolnictwie.

ŚRODOWISKO

Leśnictwo w 2019 r.	
Powierzchnia lasów ogółem w ha	2721
w tym lasy publiczne	480
w tym własność gminy	12
Lesistość w %	15,8

Gospodarka ściekowa i odpady w 2019 r.	
Oczyszczalnia ścieków	3
Ludność korzystająca z oczyszczalni ścieków	11137
Gromadzenie i wywóz nieczystości ciekłych:	
nieczystości ciekłe bytowe odebrane w m ³ (w ciągu roku)	6781,3
zbiorniki bezodpływowe	506
oczyszczalnia przydomowe	224
Odpady komunalne zebrane w t (w ciągu roku)	5823
w tym z gospodarstw domowych	5190

Emisja zanieczyszczeń powietrza z zakładów szczególnie uciążliwych w 2019 r.	
Pyłowych w t	1
Gazowych w t	134

GMINA WIEJSKA JUCHNOWIEC KOŚCIELNY NA TLE GMIN POWIATU I WOJEWÓDZTWA W 2019 R.

Lokata gminy w powiecie

1

10

Lokata gminy w województwie

WYSZCZEGÓLNIENIE	Ludność na 1 km ²		Kobiety na 100 mężczyzn ^a		Saldo migracji na 1000 ludności		Dochody własne budżetu gminy ^b				Wydatki budżetu gminy ^b				Dzieci w przedszkolach na 100 miejsc ^a		Przeciętna powierzchnia użytkowa 1 mieszkania w zasobach mieszkaniowych		Odsetek ludności korzystającej z instalacji						Podmioty gospodarki narodowej w rejestrze REGON na 10 tys. ludności	
																			wodociągowej			kanalizacyjnej				
							na 1 mieszkańca																			
JUCHNOWIEC KOŚCIELNY (GM.WIEJSKA)	3	16	8	78	5	6	5	16	1	3	1	4	13	54	8	53	8	39	5	20	1	2	2	2		
CHOROSZCZ (GM.MIEJSKO-WIEJSKA)	4	17	4	56	3	3	6	22	2	9	12	78	10	48	6	27	12	74	9	34	7	13	5	9		
CZARNA BIAŁOSTOCKA (GM.MIEJSKO-WIEJSKA)	7	22	12	98	12	61	11	53	5	22	9	59	6	30	15	112	4	20	4	18	10	30	10	36		
DOBRZYNIOWO DUŻE (GM.WIEJSKA)	6	21	8	78	7	8	9	34	6	27	4	38	12	53	2	16	2	6	7	31	6	9	4	6		
GRÓDEK (GM.WIEJSKA)	15	110	15	104	10	23	10	40	10	38	3	18	7	35	13	109	13	101	10	35	11	36	11	39		
ŁAPY (GM.MIEJSKO-WIEJSKA)	1	13	11	94	11	52	13	72	9	35	15	99	8	40	12	87	1	3	3	13	8	15	8	24		
MICHAŁOWO (GM.MIEJSKO-WIEJSKA)	14	101	6	65	9	17	3	11	11	49	7	44	1	2	14	111	7	35	6	27	11	36	12	45		
POŚWIĘTNE (GM.WIEJSKA)	10	54	2	46	15	109	12	67	14	104	14	96	-	-	5	24	6	29	7	31	5	8	14	68		
SUPRAŚL (GM.MIEJSKO-WIEJSKA)	5	19	13	100	2	2	4	14	13	102	10	61	4	22	1	10	10	60	2	11	3	4	1	1		
SURAŻ (GM.MIEJSKO-WIEJSKA)	12	71	6	65	8	10	2	9	8	31	5	39	2	6	11	81	3	18	11	42	11	36	9	35		
TUROŚŃ KOŚCIELNA (GM.WIEJSKA)	8	27	4	56	4	4	7	24	7	29	6	43	5	24	3	19	9	44	12	48	4	7	6	11		
TYKOCIN (GM.MIEJSKO-WIEJSKA)	9	47	10	89	13	69	14	85	12	82	8	52	9	42	7	30	11	72	14	77	11	36	13	59		
WASILKÓW (GM.MIEJSKO-WIEJSKA)	2	14	13	100	1	1	1	8	4	18	13	79	11	52	9	64	5	23	1	10	2	3	3	5		
ZABŁUDÓW (GM.MIEJSKO-WIEJSKA)	11	63	2	46	6	7	8	26	3	14	2	16	3	15	10	78	14	113	13	69	9	16	7	22		
ZAWADY (GM.WIEJSKA)	13	80	1	6	14	86	15	114	-	-	11	64	-	-	4	20	15	115	15	103	11	36	15	107		



WIĘCEJ DANYCH: [Bank Danych Lokalnych bdl.stat.gov.pl](http://bankdanych.gov.pl)

a Najmniejsza wartość została oznaczona jako lokata 1, natomiast największa – jako ostatnia lokata spośród zestawionych jednostek.
b Bez gmin mających również status miasta na prawach powiatu.