

PL-BY-UA
2014-2020



Funded by
the European Union



Choroszcz Nasza Rezydencja wśród pereł BOF

Urszula Glińska

Rzecznik Prasowy Burmistrza Choroszczy

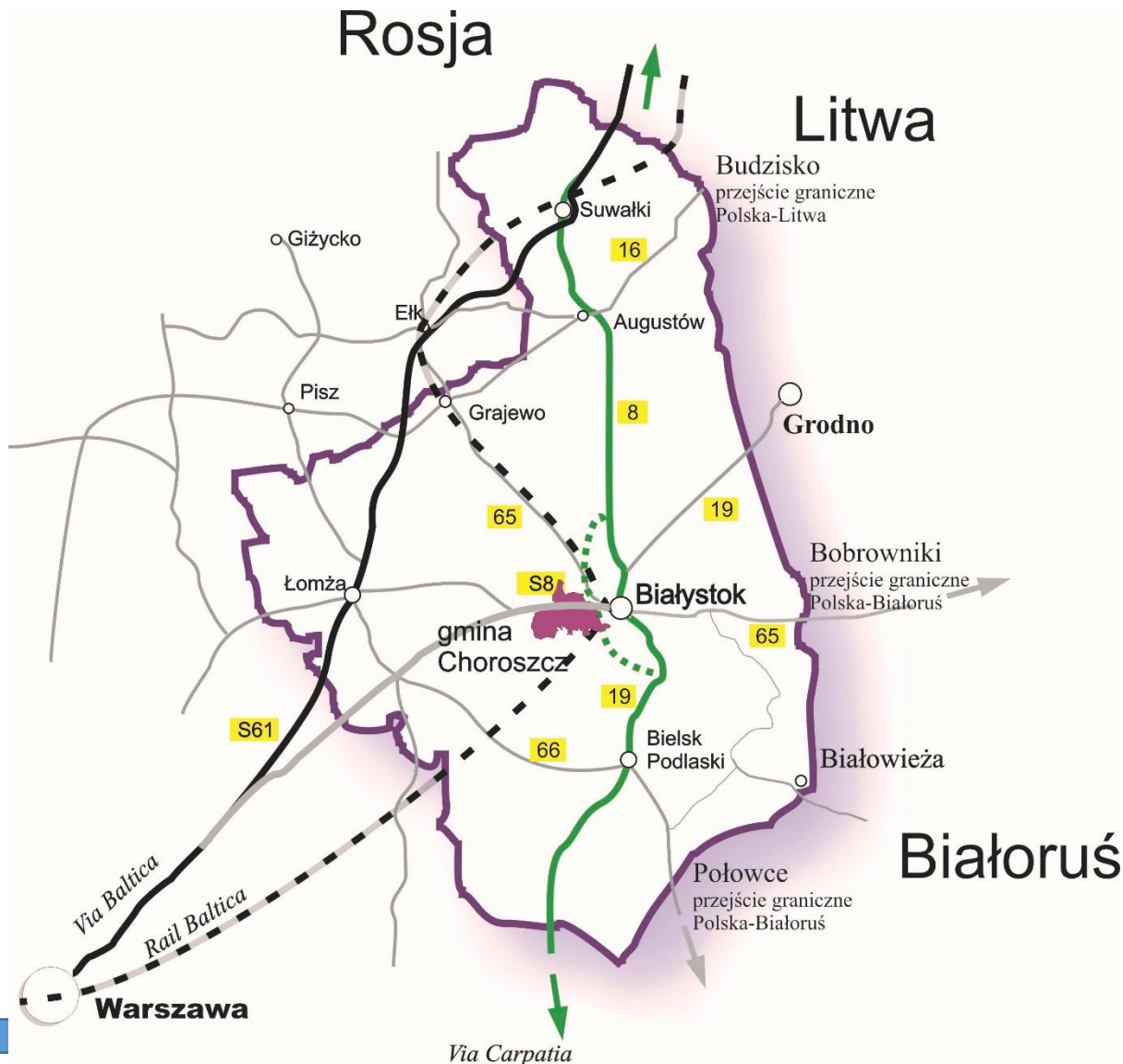
Turystyczne Perły BOF - konferencja podsumowująca projekt „Razem otwieramy granicę”

dofinansowanego z Programu Współpracy Transgranicznej Polska-Białoruś-Ukraina 2014-2020

w ramach Europejskiego Instrumentu Sąsiedztwa



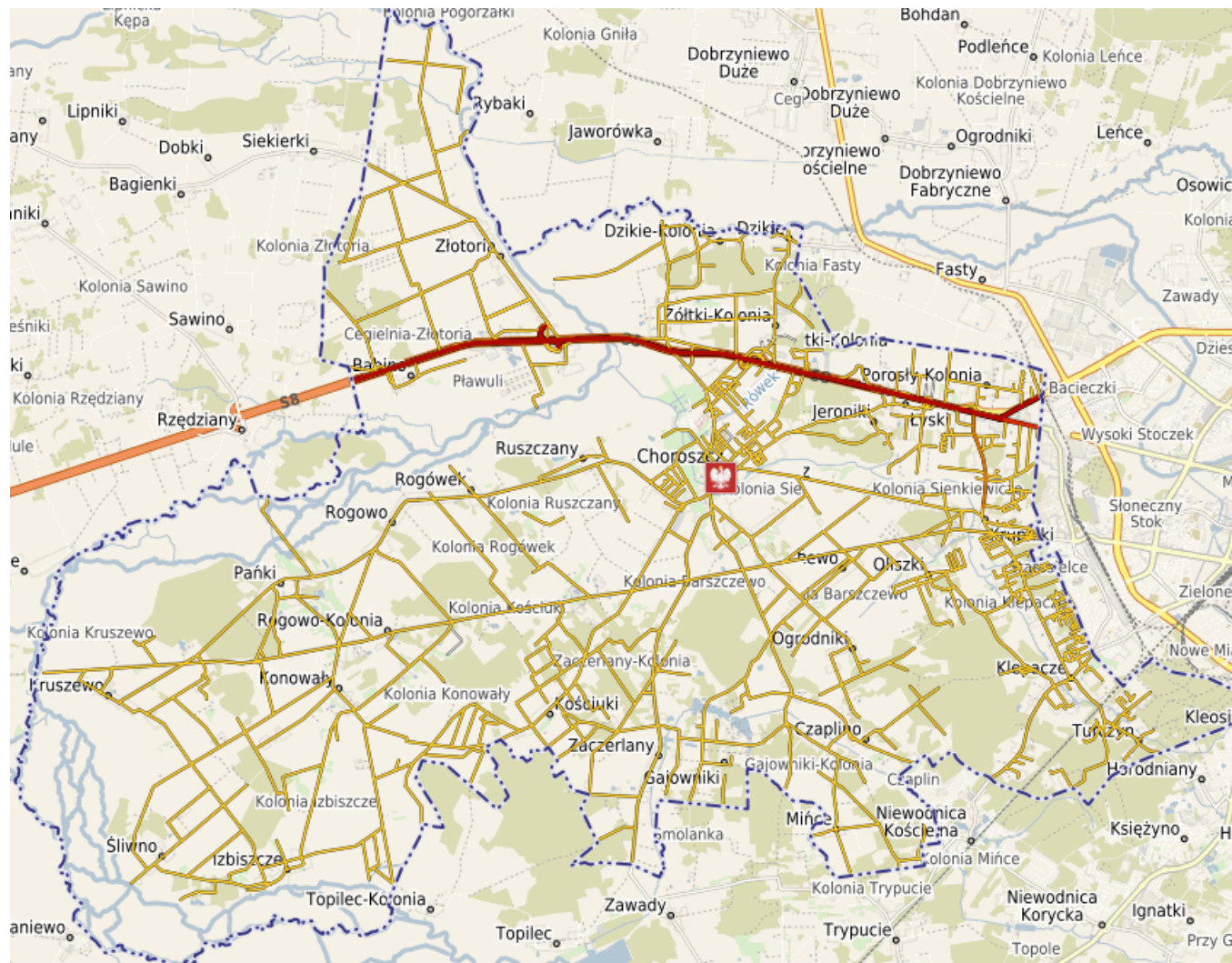
Gmina Choroszcz – położenie:
środkowa część województwa
podlaskiego, przy ważnym
drogowym szlaku
komunikacyjnym Warszawa–
Białystok (droga ekspresowa S8)
oraz planowanej Południowej
Obwodnicy Białegostoku (S19,
Via Carpatia)





Gmina Choroszcz – sąsiedzi:

- od wschodu: miasto Białystok oraz gmina Juchnowiec Kościelny
- od południa: Łapy i Turośl Kościelna
- od zachodu: Kobylin-Borzymy i Sokoły
- od północy: Tykocin i Dobrzyniewo Duże



Mapa administracyjna Gminy Choroszcz



Herb Miasta i Gminy Choroszcz:
na czerwonej tarczy herbowej
(złożenie herbów dawnych rodów):

- z lewej: szaro-fioletowy ciołek (Poniatowskich)
- z prawej: biały gryf (Branickich)

Nad tarczą herbową – korona złota otwarta




Herb Choroszczy

PL-BY-UA
2014-2020



Funded by
the European Union



Flaga Choroszczy

PL-BY-UA
2014-2020



Funded by
the European Union



CHO *R* OSZCZ
NASZA *R* EZYDENCJA

Znak promocyjny Gminy Choroszcz

PL-BY-UA
2014-2020



Funded by
the European Union



Letnia rezydencja Branickich



Choroszcz Nasza Rezydencja TURYSTYKI

HISTORIA – ZABYTKI, MIEJSCA PAMIĘCI NARODOWEJ

WSPÓŁCZESNOŚĆ – MIEJSCA UCZESTNICTWA W KULTURZE, REKREACJI

PRZYRODA



PL-BY-UA
2014-2020



Funded by
the European Union



Letnia rezydencja Branickich

PL-BY-UA
2014-2020



Funded by
the European Union




Letnia rezydencja Branickich – Muzeum Wnętrz Pałacowych

PL-BY-UA
2014-2020



Funded by
the European Union



Rynek 11 Listopada w Choroszczu

PL-BY-UA
2014-2020



Funded by
the European Union



Plac dr. Zygmunta Brodowicza

PL-BY-UA
2014-2020




BIAŁOSTOCKI
OBSZAR
FUNKCJONALNY

Funded by
the European Union



Stacje Białostockiej Komunikacji Rowerowej – BiKER



Miejsce pamięci narodowej – wzgórze straceń: „Szubienica”



Kalendarz wydarzeń w Gminie Choroszcz

Styczeń:

- Choinka Miejska
- Rocznica Powstania Styczniowego

Luty: 19.02. Wyzwolenie Choroszczy

Marzec:

- 01.03 – Dzień Pamięci Żołnierzy Wyklętych
- 11.03 – Dzień Sołtysa
- 21.03 – Początek wiosny

Kwiecień: 24.04 – Dzień hejnału Choroszczy

Maj: uroczyste uruchomienie tężni i fontann w Choroszczy

Czerwiec:

- Dni Choroszczy
- Powitanie Wakacji

Lipiec: 04.07 – Dzień Flagi Choroszczy

Sierpień:

- Jarmark Dominikański
- Pożegnanie wakacji

Wrzesień:

- Ogólnopolski Dzień Ogórka w Kruszewie
- 01.09 – rocznica wybuchu II wojny światowej

Październik: 07.10 – rocznica powstania Komendy Lokalnej POW

Listopad:

- 11.11 – Święto Niepodległości
- 14.11 – Dzień Seniora

Grudzień: uroczysta inauguracja iluminacji świątecznych w Choroszczy

PL-BY-UA
2014-2020



Funded by
the European Union



Bulwary w Choroszczu



Teren rekreacyjny „Kominowe Bajoro”

PL-BY-UA
2014-2020



Funded by
the European Union




Boiska i place zabaw w Gminie Choroszcz

PL-BY-UA
2014-2020



Funded by
the European Union



Kładka Śliwno-Waniewo



Szlaki turystyczne

SZLAKI PIESZE:

- Zygmunta Glogera
- Nadnarwiański
- Włókniarzy

SZLAKI ROWEROWE:


- Światowida
- Obwodnica Rowerowa Narwiańskiego Parku Narodowego
- Szlak łącznikowy im. Radziwiłłów
- Green Velo

SZLAKI KAJAKOWE:

- Spływ Narwią
- Spływ Supraślą

INNE:

- Szlak Konny Doliny Górnej Narwi



PL-BY-UA
2014-2020



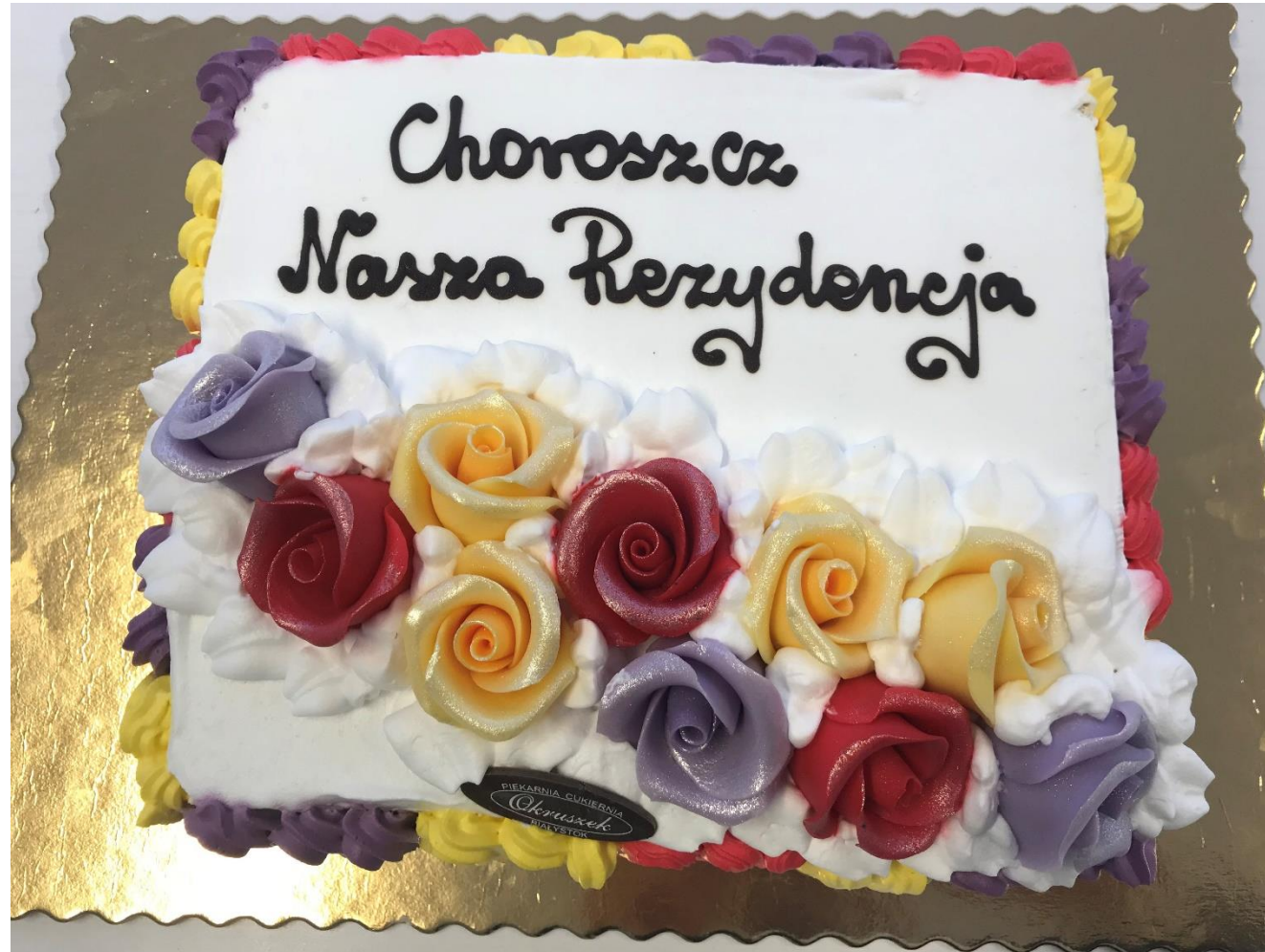
Funded by
the European Union



PL-BY-UA
2014-2020



Funded by
the European Union



PL-BY-UA
2014-2020



Funded by
the European Union



Dziękuję za uwagę

Urszula Glińska
uglisnka@choroszcz.pl

CHOROSZCZ
NASZA REZYDENCJA





Prezentacja powstała na potrzeby konferencji podsumowującej projekt „Razem otwieramy granicę” nr PLBU.01.01.00-20-0794/19 dofinansowanego z Programu Współpracy Transgranicznej Polska-Białoruś-Ukraina 2014-2020 w ramach Europejskiego Instrumentu Sąsiedztwa

Białystok, 24 marca 2022 r.

Niniejszy dokument został przygotowany przy pomocy finansowej Unii Europejskiej, w ramach Programu Współpracy Transgranicznej Polska-Białoruś-Ukraina 2014-2020. Odpowiedzialność za zawartość tej publikacji leży wyłącznie po stronie Stowarzyszenia Białostockiego Obszaru Funkcjonalnego i nie może być w żadnym przypadku traktowana jako odzwierciedlenie stanowiska Unii Europejskiej, IZ lub Wspólnego Sekretariatu Technicznego Programu Współpracy Transgranicznej Polska-Białoruś-Ukraina 2014-2020