

PL-BY-UA
2014-2020



Funded by
the European Union



ROLA TURYSTYKI W ROZWOJU BIAŁOSTOCKIEGO OBSZARU FUNKCJONALNEGO

Dorota Perło

Dyrektor Biura Zarządu Stowarzyszenia Białostockiego Obszaru Funkcjonalnego

Turystyczne Perły BOF - konferencja podsumowująca projekt „Razem otwieramy granicę”

dofinansowanego z Programu Współpracy Transgranicznej Polska-Białoruś-Ukraina 2014-2020

w ramach Europejskiego Instrumentu Sąsiedztwa

STOWARZYSZENIE BOF TWORZY 10 GMIN:

Białystok

Choroszcz

Czarna Białostocka

Dobrzyniewo Duże

Juchnowiec

Kościelny

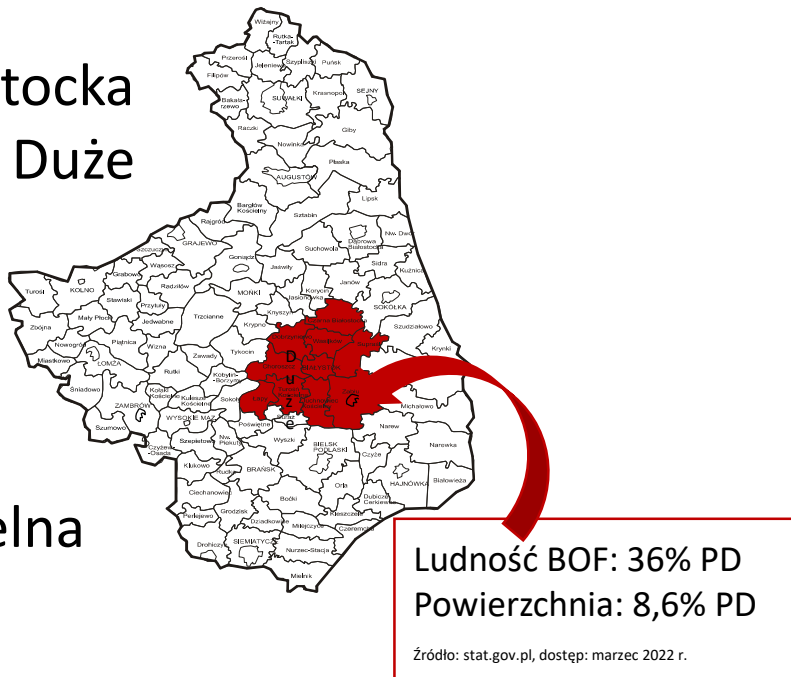
Łapy

Supraśl

Turośl Kościelna

Wasilków

Zabłudów



Jednostka	Obszary prawnie chronione jako procent powierzchni:	
	Gmin	BOF
Czarna Białostocka (3)	74,6	29,4
Supraśl (3)	66,7	24,1
Dobrzyniewo Duże (2)	39,9	12,3
Wasilków (3)	30,9	7,5
Choroszcz (3)	20,9	6,6
Łapy (3)	19,2	4,7
Zabłudów (3)	13,9	9,0
Turośl Kościelna (2)	11,3	3,0
Juchnowiec Kościelny (2)	9,9	3,3
Białystok (1)	1,0	0,2
BOF	30,3	100,0








ATRAKCYJNOŚĆ WYPOCZYNKOWA GMIN BIAŁOSTOCKIEGO OBSZARU FUNKCJONALNEGO



Czynniki uwzględnione przy konstrukcji wskaźnika syntetycznego:

- powierzchnia obszarów leśnych [%],
- różnicowanie rzeźby terenu [m],
- powierzchnia jezior [%],
- długość rzek powyżej 30 km [m].

Legenda:

	Bardzo duża
	Duża
	Średnia
	Mała
	Bardzo mała
	Brak



ATRAKCYJNOŚĆ KRAJOZNAWCZA

GMIN BIAŁOSTOCKIEGO OBSZARU FUNKcjONALNEGO



Czynniki uwzględnione przy konstrukcji wskaźnika syntetycznego:

- obszary chronione [%],
- zabytki [liczba].

Legenda:

	Bardzo duża
	Duża
	Średnia
	Mała






ATRAKCYJNOŚĆ TURYSTYCZNA O ZASIĘGU MIĘDZYNARODOWYM GMIN BIAŁOSTOCKIEGO OBSZARU FUNKCJONALNEGO

Czynniki uwzględnione przy konstrukcji wskaźnika syntetycznego:

- obszary chronione [%],
- zabytki [liczba],
- dostępne obiekty noclegowe [ob.],
- liczba turystów zagranicznych korzystających z noclegu [os.].



Legenda:








	Bardzo duża
	Duża
	Średnia
	Mała



POTENCJAŁ DO ROZWOJU TURYSTYKI W GMINACH BIAŁOSTOCKIEGO OBSZARU FUNKcjONALNEGO



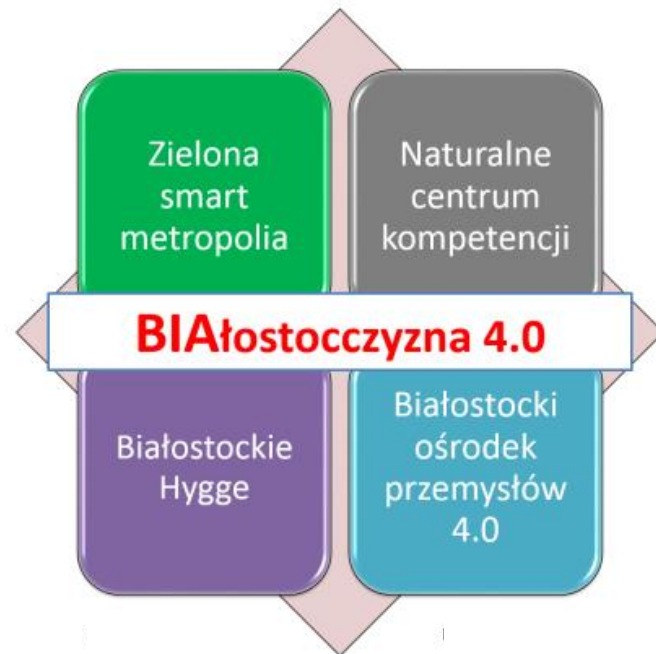
Rodzaj turystyki:

-  Biznesowa,
-  Zdrowotna,
-  Wiejska,
-  Kwalifikowana,
-  Kulturowa,
-  Religijna,
-  Wypoczynkowa.

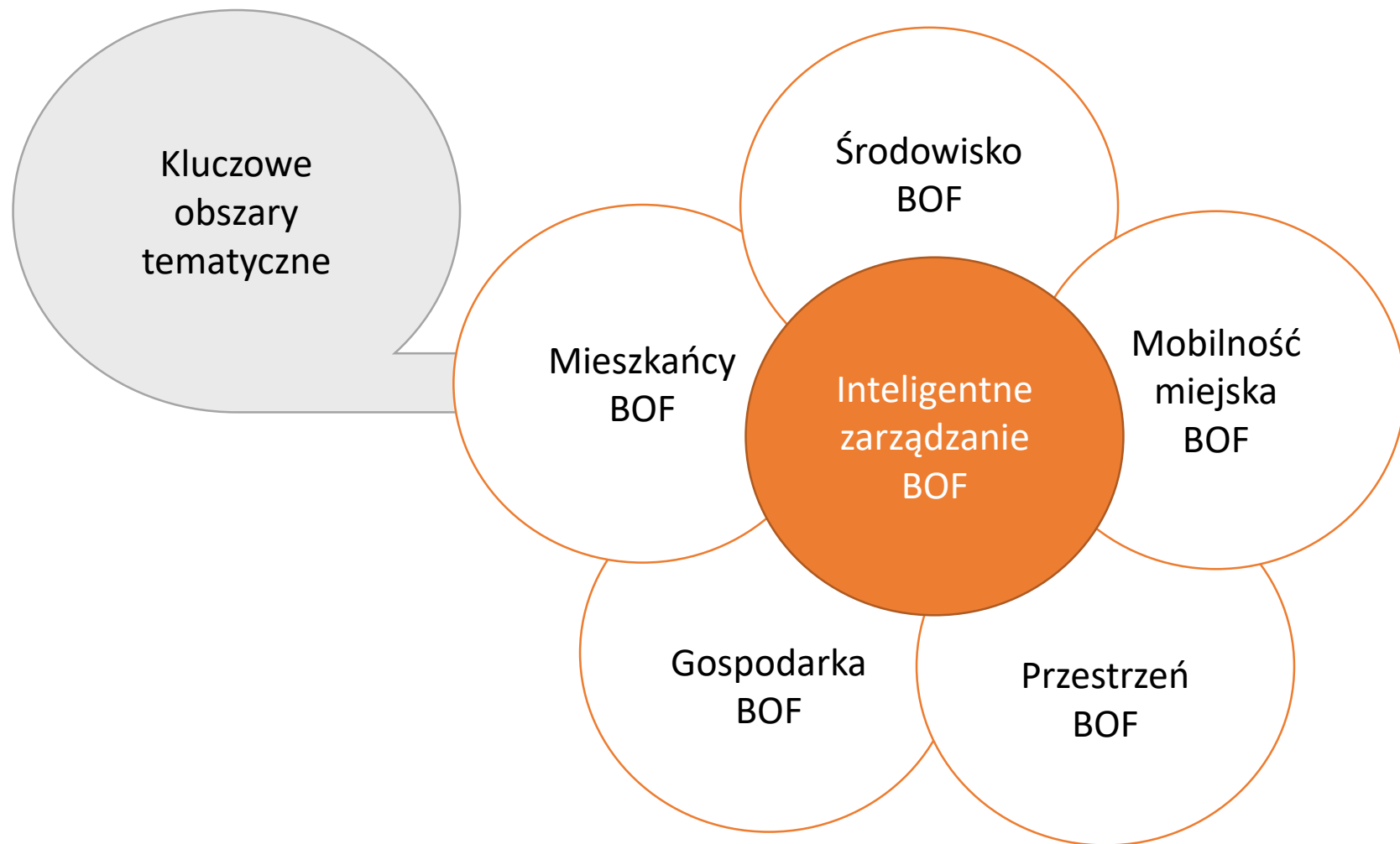


PLAN PROMOCJI GOSPODARCZEJ BIAŁOSTOCKIEGO OBSZARU FUNKCJONALNEGO Z ELEMENTAMI PROMOCJI TURYSTYCZNEJ NA LATA 2018-2023

Nadrzędnym celem planu jest rozwój powiązań funkcjonalnych gmin BOF w obszarze gospodarki poprzez aktywizację lokalnych potencjałów z wykorzystaniem metod i narzędzi promocji

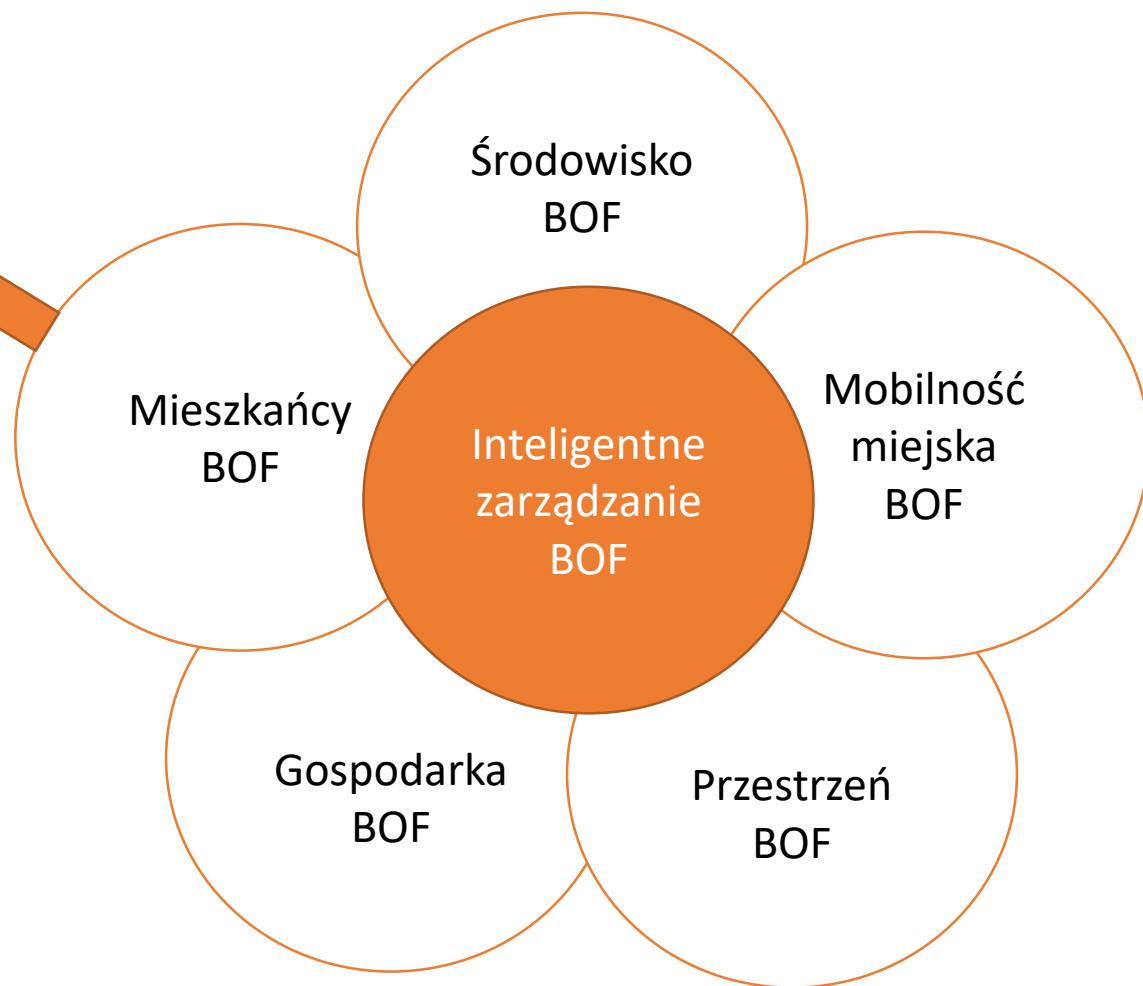


STRATEGIA ROZWOJU BIAŁOSTOCKIEGO OBSZARU FUNKCJONALNEGO DO 2030 ROKU

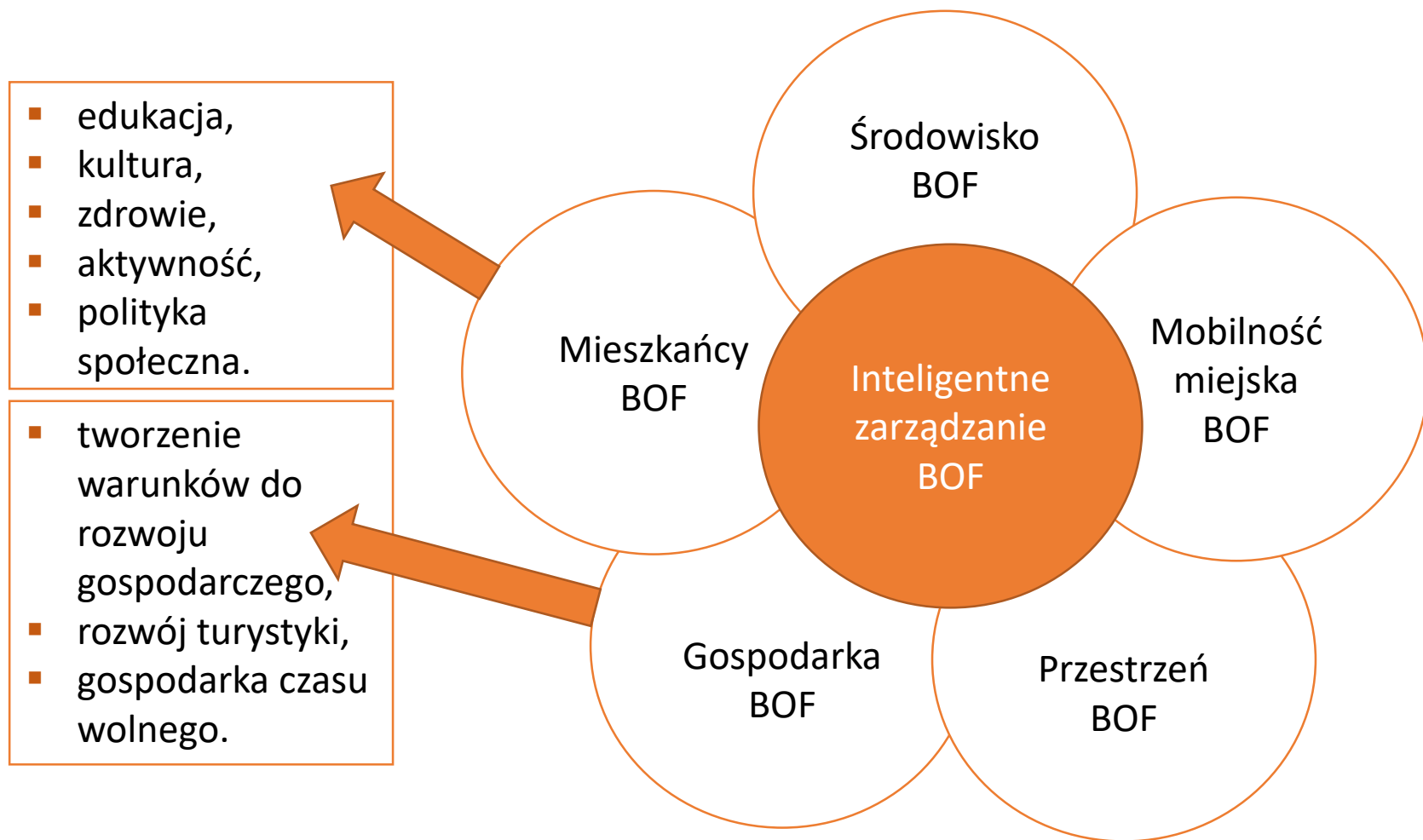


STRATEGIA ROZWOJU BIAŁOSTOCKIEGO OBSZARU FUNKCJONALNEGO DO 2030 ROKU

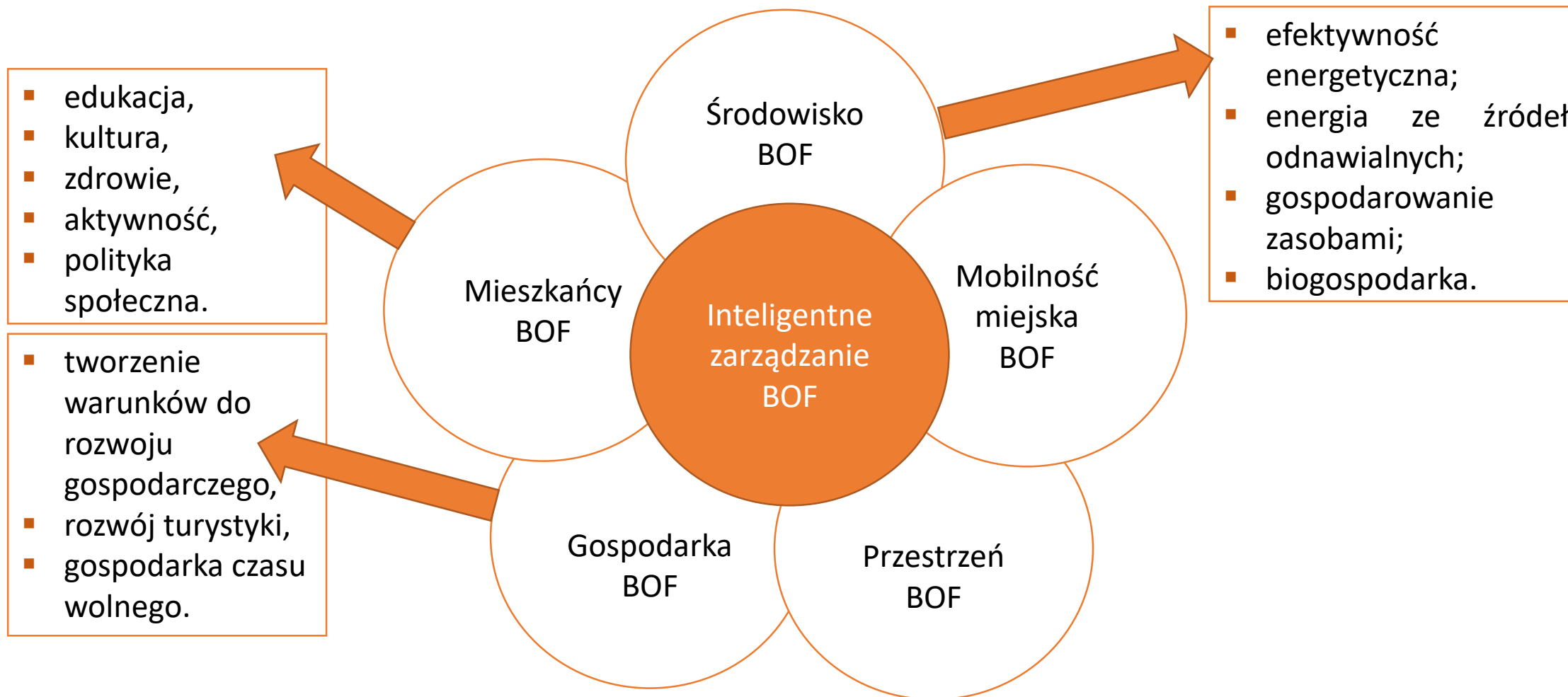
- edukacja,
- kultura,
- zdrowie,
- aktywność,
- polityka społeczna.



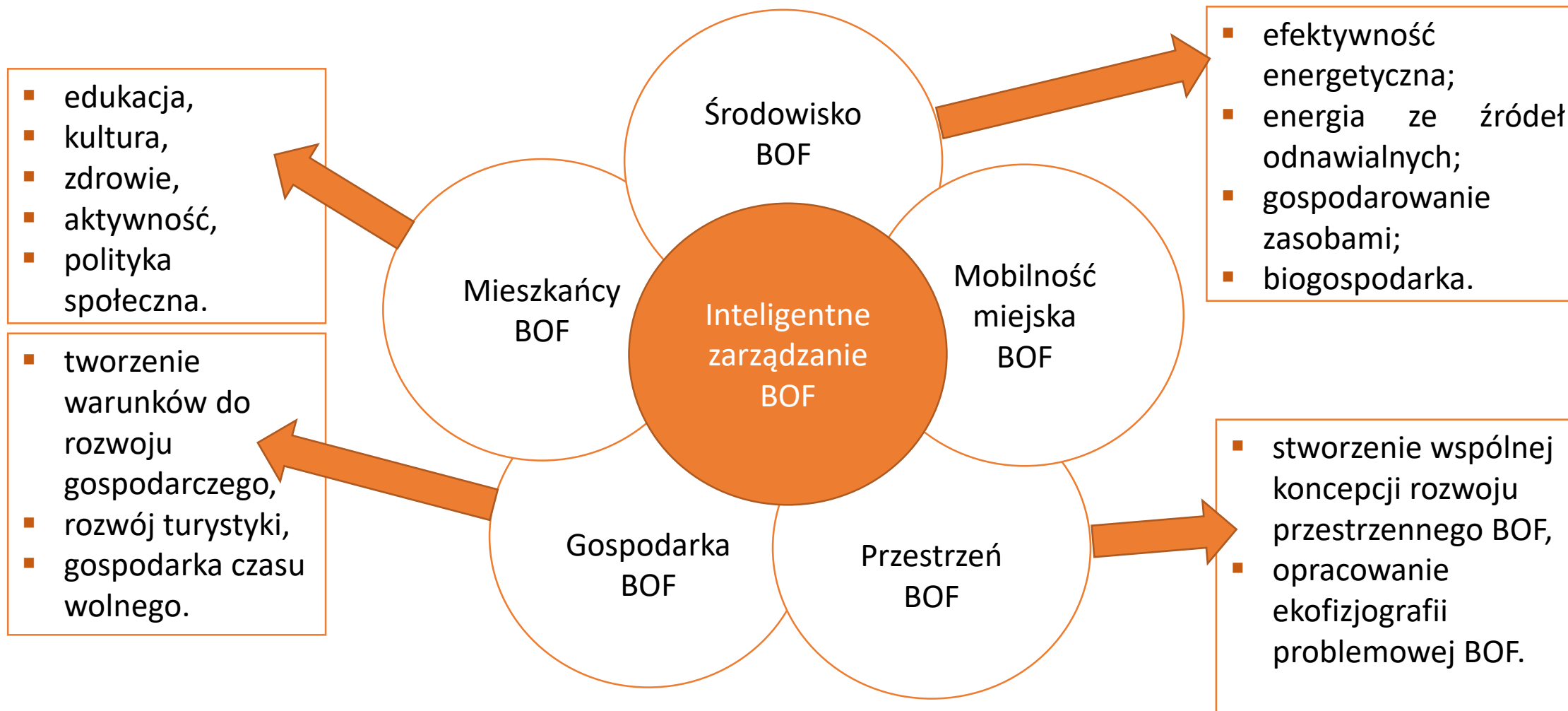
STRATEGIA ROZWOJU BIAŁOSTOCKIEGO OBSZARU FUNKCJONALNEGO DO 2030 ROKU



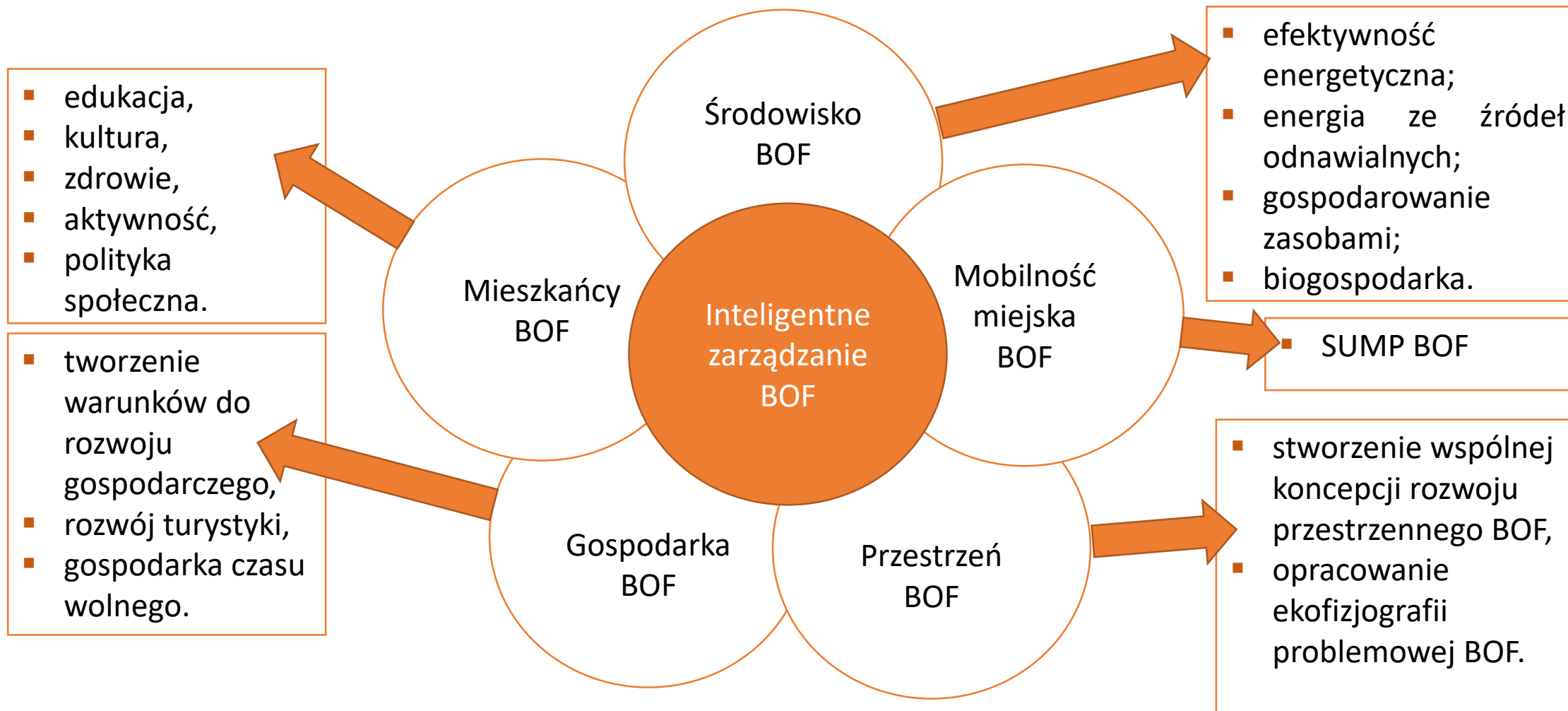
STRATEGIA ROZWOJU BIAŁOSTOCKIEGO OBSZARU FUNKcjONALNEGO DO 2030 ROKU



STRATEGIA ROZWOJU BIAŁOSTOCKIEGO OBSZARU FUNKcjONALNEGO DO 2030 ROKU



STRATEGIA ROZWOJU BIAŁOSTOCKIEGO OBSZARU FUNKcjONALNEGO DO 2030 ROKU



STRATEGIA ROZWOJU BIAŁOSTOCKIEGO OBSZARU FUNKCJONALNEGO DO 2030 ROKU



STRATEGIA ROZWOJU BIAŁOSTOCKIEGO OBSZARU FUNKCJONALNEGO DO 2030 ROKU

- Rozwój kompetencji mieszkańców BOF;
- BOF – centrum zielonej gospodarki;
- Rozwój infrastruktury (w tym: komunikacyjnej, rowerowej, technicznej, biznesowej, społecznej);
- Budowa i modernizacja terenów oraz obiektów rekreacyjnych, sportowych oraz terenów zielonych w BOF (w tym również zielone podwórka, boiska gminne);
- Budowa i rozbudowa domów kultury, świetlic oraz remiz strażackich (budownictwo pasywne) w BOF;
- Rozwój e-usług BOF;
- Wsparcie w tworzeniu warunków dla rozwoju przedsiębiorczości oraz obsługi inwestora BOF;
- Ochrona zasobów wodnych i przeciwdziałanie skutkom suszy w BOF;
- Zarządzanie kryzysowe w BOF;
- Wzrost efektywności gospodarowania energią w zakresie systemów energetyki odnawialnej na terenie BOF;
- Gospodarka odpadowa BOF;
- Budowa, modernizacja i wymiana oświetlenia ulicznego na energooszczędne w BOF;
- Rozbudowa infrastruktury gospodarki wodno-ściekowej w BOF;
- Termomodernizacja obiektów użyteczności publicznej, m.in. szkół, przedszkoli w BOF.



Prezentacja powstała na potrzeby konferencji podsumowującej projekt „Razem otwieramy granicę” nr PLBU.01.01.00-20-0794/19 dofinansowanego z Programu Współpracy Transgranicznej Polska-Białoruś-Ukraina 2014-2020 w ramach Europejskiego Instrumentu Sąsiedztwa

Białystok, 24 marca 2022 r.

Niniejszy dokument został przygotowany przy pomocy finansowej Unii Europejskiej, w ramach Programu Współpracy Transgranicznej Polska-Białoruś-Ukraina 2014-2020. Odpowiedzialność za zawartość tej publikacji leży wyłącznie po stronie Stowarzyszenia Białostockiego Obszaru Funkcjonalnego i nie może być w żadnym przypadku traktowana jako odzwierciedlenie stanowiska Unii Europejskiej, IZ lub Wspólnego Sekretariatu Technicznego Programu Współpracy Transgranicznej Polska-Białoruś-Ukraina 2014-2020